


MALÝ DUNAJ

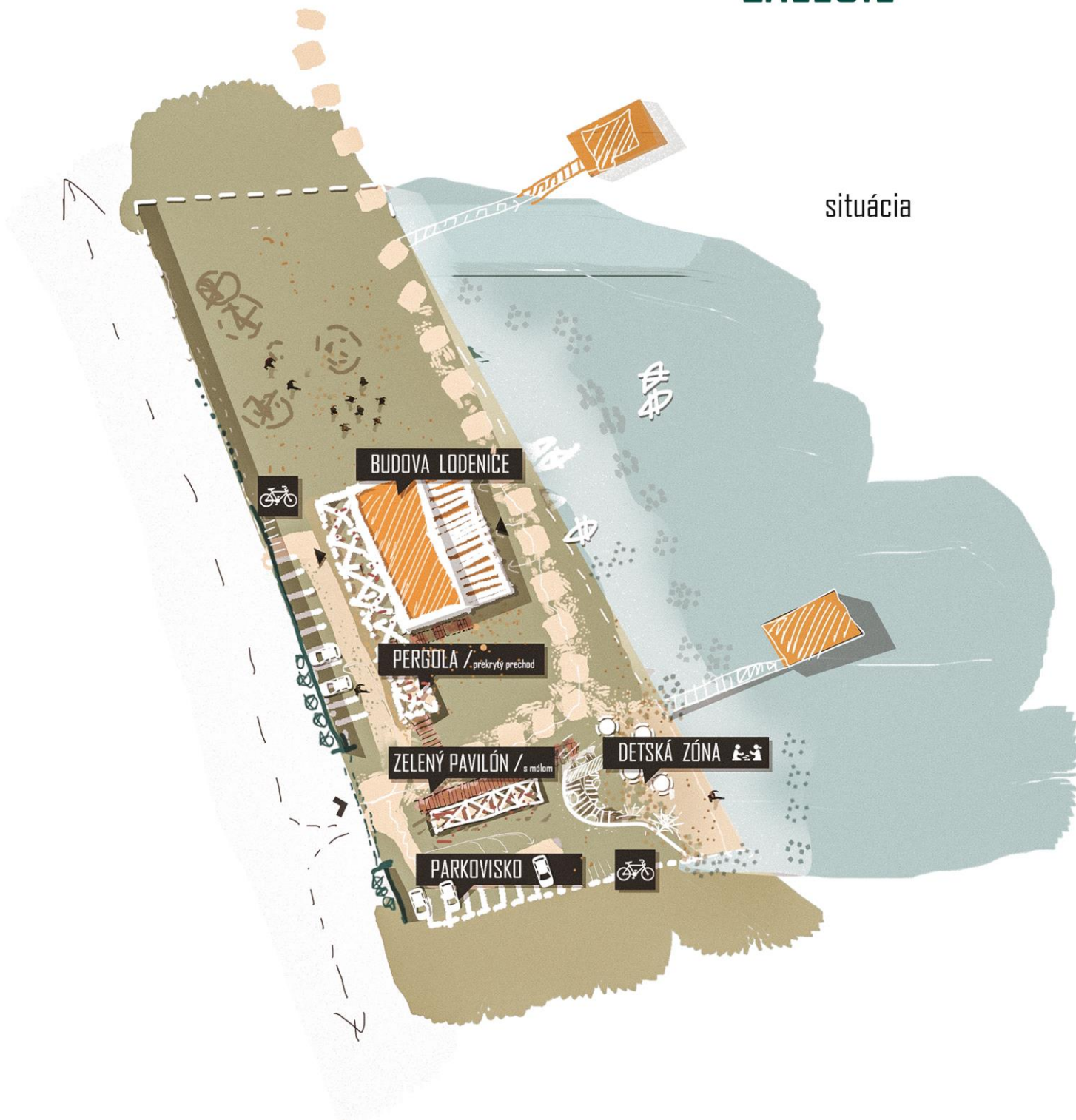
V snahe o udržateľný a citlivý rozvoj územia okolo Malého Dunaja prinášame návrh vízie, ako je možné pritažlivo a v súlade s charakterom prírodného prostredia rozvíjať infraštruktúru pre vodákov, cyklistov a širokú verejnosť. Chceme priniesť inšpiráciu a rozvojové impulzy postupne do všetkých existujúcich a obľúbených vodáckych miest s možnosťou rozšírenia o nové miesta. Návrhy jednotlivých prvkov sú koncipované tak, aby rešpektovali existujúcu kultúru tohto územia, okolitú krajinu a unikátnosť biotopov, ale zároveň taktiež prilákali návštevníkov k vode za účelom rekreácie a tak podporili lokálne podnikanie a kvalitu poskytovaných služieb. Neoddeliteľnou súčasťou regionálneho rozvoja okolo Malého Dunaja je aj zážitkový turizmus v podobe vodáckeho športu, rekreácie, cyklistiky, oddychových aktivít v prírode a pobytu pri vode na všetky spôsoby.



Projekt vznikol v spolupráci Nadácie rodiny Kušíkovicov s výskumno-vývojovým centrom BCDlab Fakulty architektúry a dizajnu STU.

www.malydunaj.sk
www.bcdlab.eu





situácia

Zálesie; vodácky kemp

V areáli zabehnutej lodenice vznikla vízia zahrňajúca pavilónové drevené konštrukcie, ktoré zlepšujú jej funkčnosť a orientáciu pre návštevníkov. Poskytujú variabilný priestor rôznym formám rekreácie návštevníkov, ladia so stavbou lodenice a zároveň zútulňujú celý areál. Na obľúbenom mieste pre oddych a zábavu rodín s deťmi pri vode, ktoré plynule nadväzuje na pešie korzo okolo rieky, pribudli interaktívne prvky v prirodzenom svahu a nad ním servisné miesto pre cyklistov.

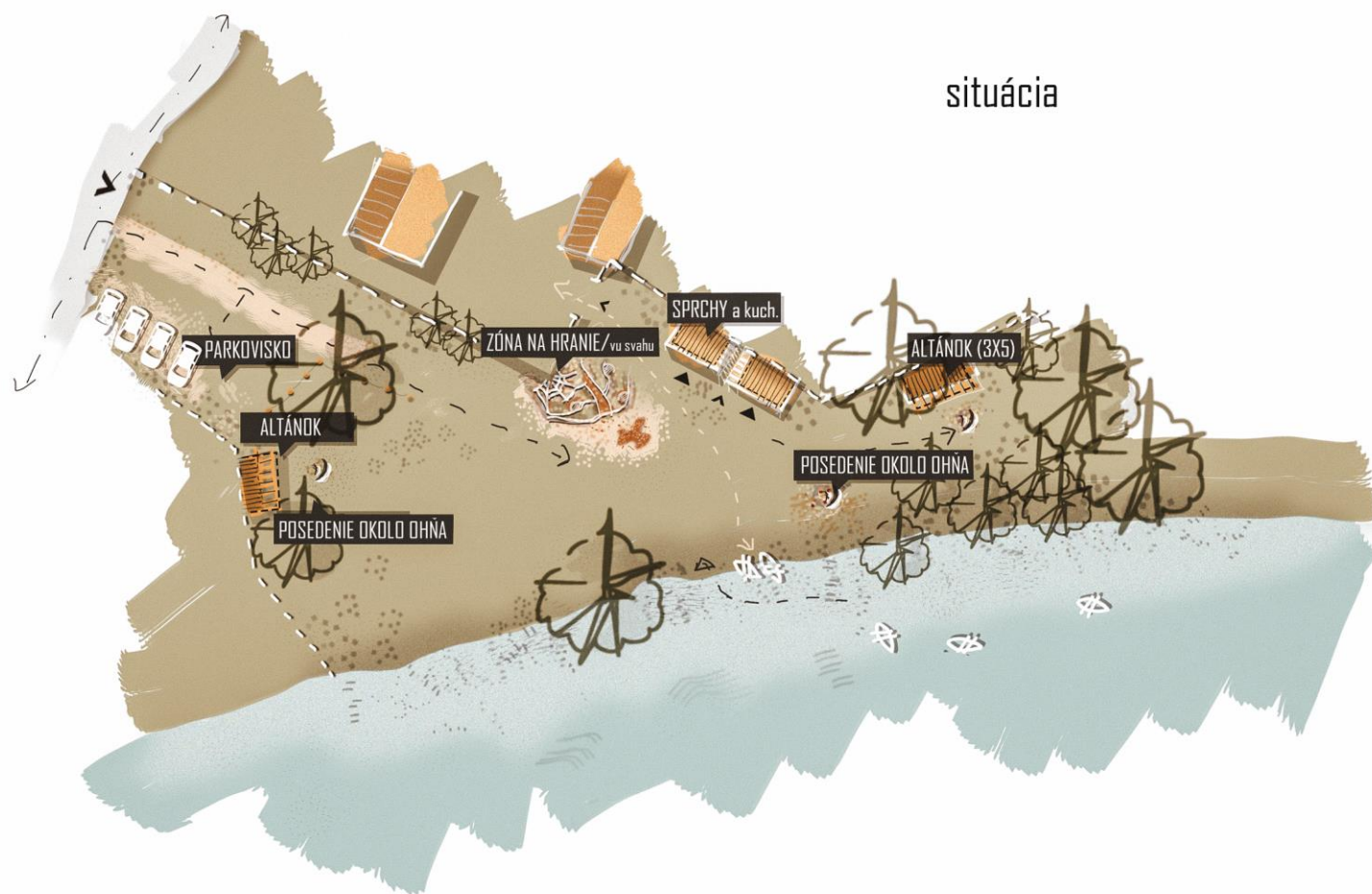
vizualizácia_mólo  

vizualizácia_detská zóna 



vizualizácia_pohľad od vstupu 





situácia

Nová Dedinka; vodácky kemp

Na existujúcom a dobre zavedenom vodáckom mieste pod hatou pribudla majiteľmi plánovaná úžitková stavba so sprchami a vonkajšou kuchynkou, ako aj dva altánky a spevnené ohnisko, ktoré sme navzájom zladili. Prinášame tiež inšpiráciu na atraktívnu detskú zónu, ktorá využíva prírodný svah.

vizualizácia_voda a altánok



kabínky pre vodákov_skica



altánok_skica



perspektíva



predný pohľad

vizualizácia_detská zóna a vodácke zázemie






situácia


Tomášov; vodácke miesto, cyklopoint

Pokojné a obľúbené miesto pre nástupy a výstupy pri splavovaní Malého Dunaja zatiaľ nemá pimeranú vodácku infraštruktúru. Pritom svojou polohou blízko cyklotrás v intraviláne obce ponúka ďalšie možnosti rekreácie a regionálnej a environmentálnej výchovy. Vo vízii sme navrhli zastrešené altánky s nerušeným výhľadom na rieku, toalety, informačné centrum, bufet, servisné miesto pre cyklistov a interaktívnu vzdelávaciu zónu o Malom Dunaji. Miesto má potenciál ponúknuť miestnym, rodinám s deťmi, cyklistom aj vodákovi zážitkovú pridanú hodnotu.



altánky a interaktívna zóna_skice

vizualizácia_od vody na interaktívnu zónu



vizualizácia_od cesty

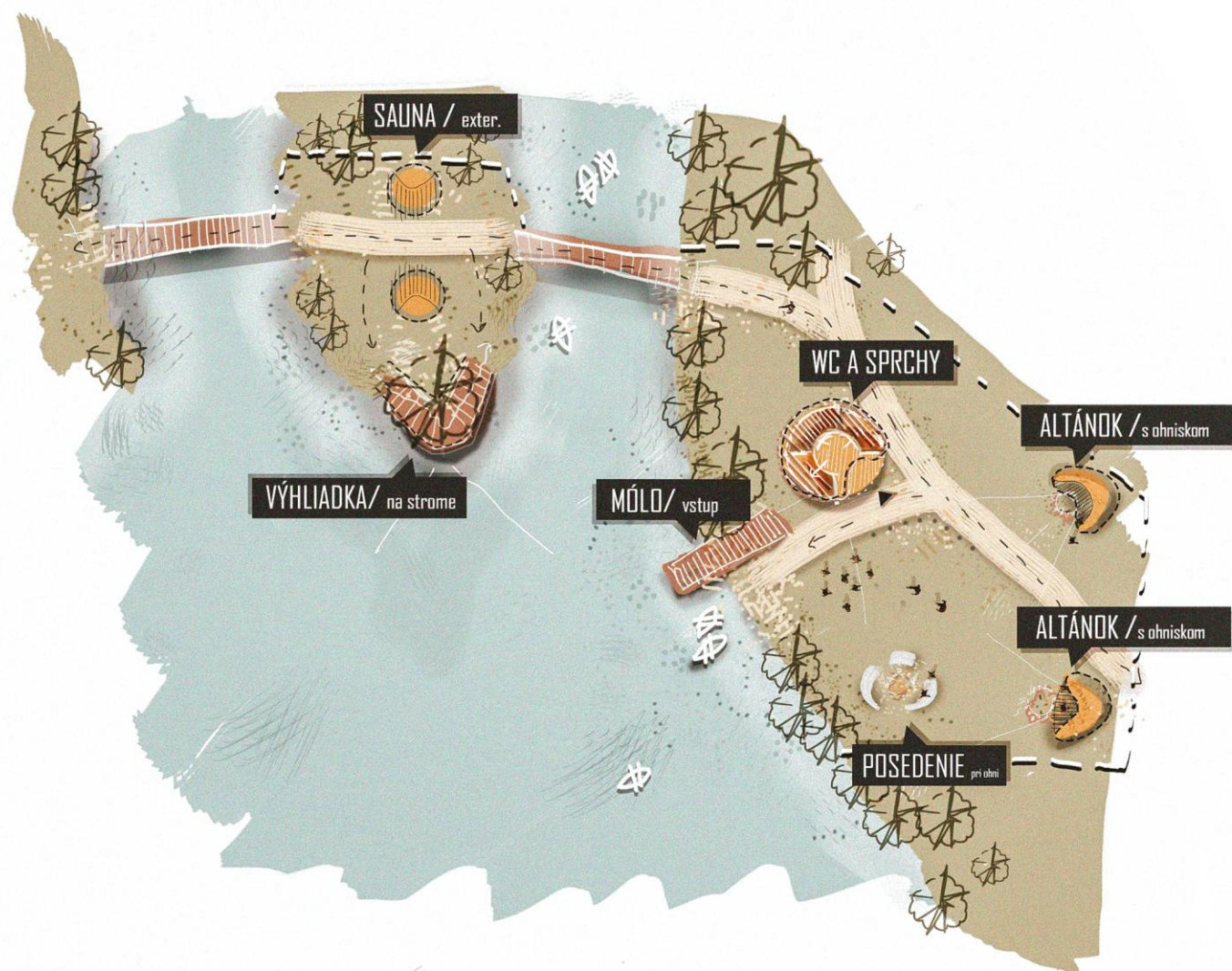


vizualizácia_pohľad z mosta na altánky



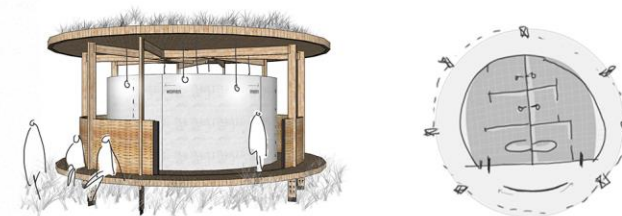
Vlky; vodácke miesto

Krása prírody a nerušený pokoj charakterizujú lúku a ostrov uprostred Malého Dunaja. Rešpekt a empatiu ku prírodnému prostrediu sme zohľadnili pri navrhovaní prvkov vodáckej infraštruktúry na tomto mieste. Použili sme organické tvary a prírodné lokálne materiály tak, aby nové prvky nenarušili jedinečnosť tohto miesta. Na lúke je umiestnený centrálny prvok s toaletami a sprchami, altánok a ohnisko, na ostrove malá výhliadka, ktorá ponúka panoramatický výhľad na celý Malý Dunaj a prírodnú saunu ako lákadlo pre celoročné využitie.



situácia

skica_centrálny prvok



vizualizácia_vyhliadka na strome

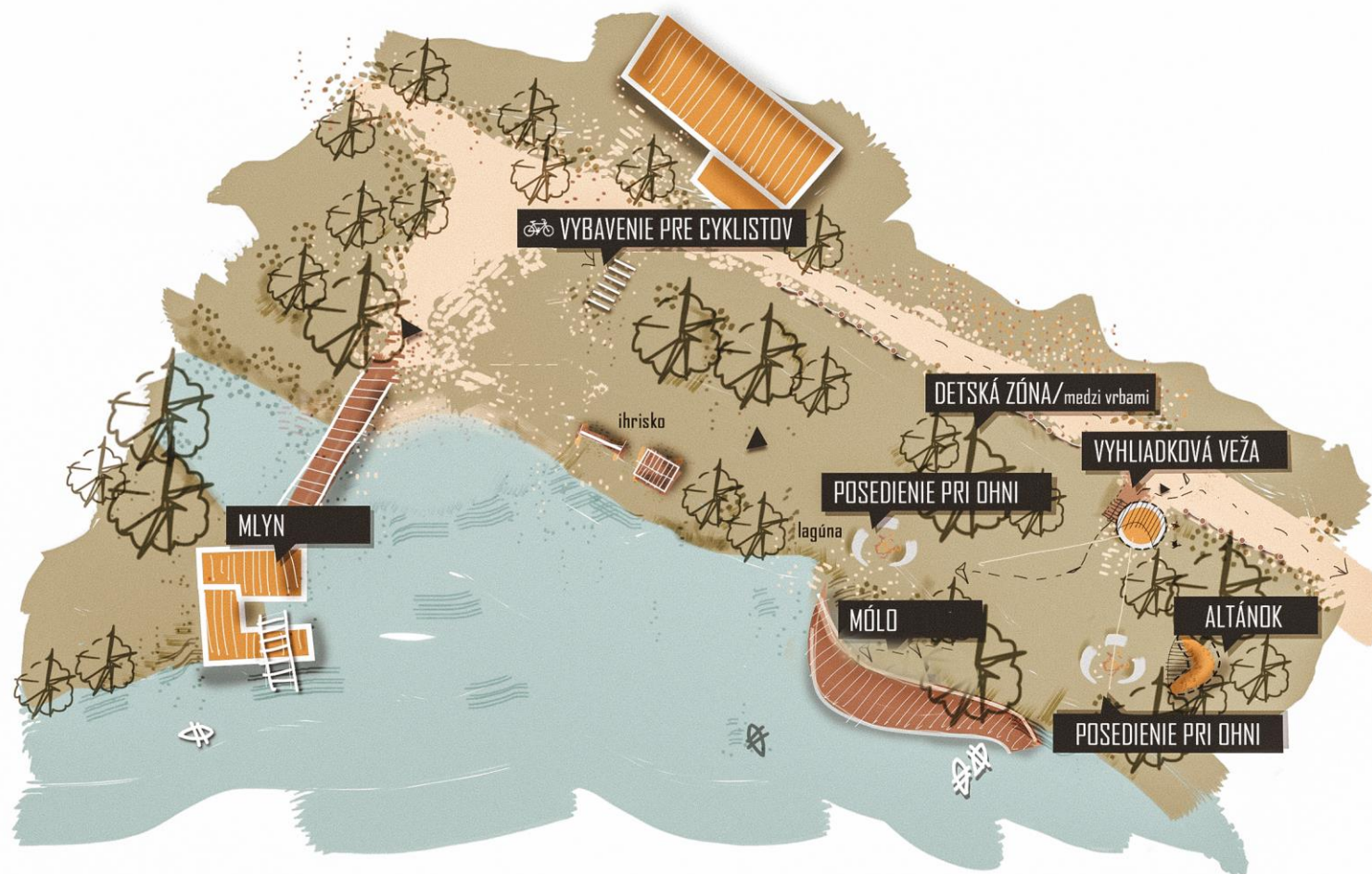
vizualizácia_sauna na ostrove



vizualizácia_pohľad na lúku



situácia



Tomášikovo; vodácke miesto, mlyn

Tiché a udržiavané miesto pri vode, ktorého výnimočnosť podčiarkuje pôvodný drevený mlyn, je už teraz atraktívnym miestom pre širokú verejnosť a obľúbeným zastavením vodákov. Pre zdôraznenie potenciálu ďalšieho rozvoja vodáckej infraštruktúry sme navrhli zážitkové drevené mólo, vyhladkovú vežu, altánok, štýlové ohnisko a interaktívnu zónu pre deti medzi staručkými bŕtlavými vrkami, ktoré tomuto miestu prepožičiavajú jedinečnú atmosféru.

skica_mólo a altánok s výpletom



vizualizácia_vyhliadkova veža

vizualizácia_detcka zóna

vizualizácia_altánok s ohniskom + mólo



vizualizácia_z mlynu na mólo

